



RELACION TË DHËNASH

MBI SITUATËN E TË DREJTAVE TË FËMIJËVE

BASHKITË E QARKUT BERAT



RELACION TË DHËNASH

MBI SITUATËN E TË DREJTAVE TË FËMIJËVË BASHKITË E QARKUT BERAT

Ky relacion i referohet të dhënave të mbledhura çdo vit nga Observatori për të Drejtat e Fëmijëve nga institucionet qeveritare lokale dhe qendrore në Shqipëri, të cituara gjatë publikimit.

Iniciativa për mbledhjen e të dhënave dhe për publikimin e këtij relacioni zhvillohet në zbatim të projektit “Mbështetja e Observatorit në planifikimin e politikave në bazë të të dhënave për fëmijët me fokus ndërhyrjet në nivel vendor”, realizuar në bashkëpunim me **UNICEF në Shqipëri** gjatë periudhës 2015-2016.

Përmbajtja e këtij publikimi është përgjegjësi e Observatorit dhe nuk shpreh domosdoshmërisht opinionin e UNICEF.

© Observatory/UNICEF, Nëntor 2016

BASHKIA BERAT



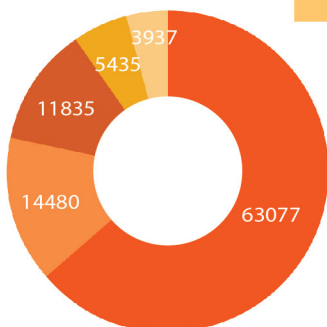
TË DHËNA TË PËRGJITHSHME



QARKU:	Berat
RRETHI:	Berat
NJËSITË ADMINISTRATIVE PËRBËRËSE:	Berat, Otlak, Velabisht, Sinje, Roshnik

Grafik 1:

Popullsia për çdo njësi administrative 2014¹



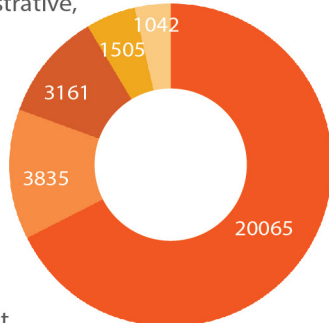
TOTALI POPULLATËS **98,764** BANORË



TOTALI **29,608** FAMILJE

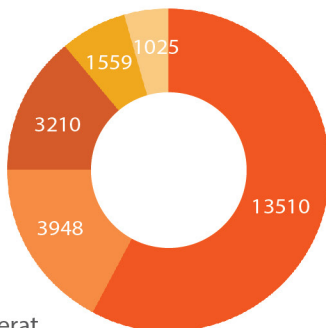
Grafik 2:

Numri i familjeve për çdo njësi administrative, 2014²



Grafik 3:

Popullsia (0-18 vjeç) për çdo njësi administrative, 2014³



¹ Drejtoria e Përgjithshme e Gjendjes Civile, Ministria e Punëve të Brendshme, 2015

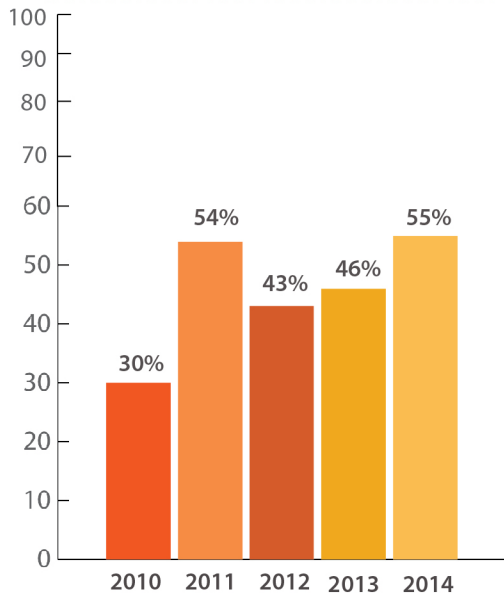
² Ibid;

³ Ibid;

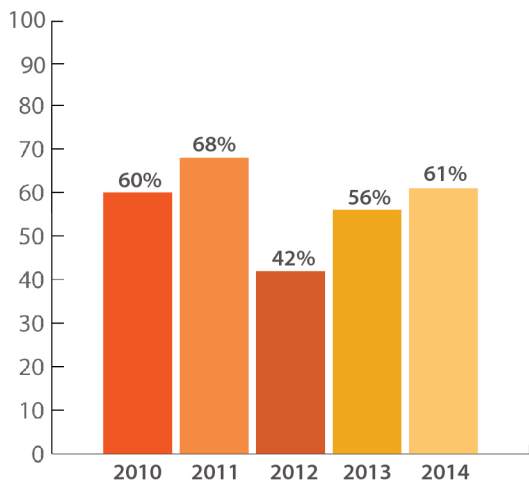
ARSIMI



NUMRI I KOPSHTEVE ⁴	51
NUMRI I SHKOLLAVE 9-VJEÇARE ⁵	45
NUMRI I SHKOLLAVE TË MESME ⁶	13

**Grafik 4:**

Përqindja e fëmijëve (3 - 6 vjeç) të regjistruar në arsimin parashkollor ⁷

**Grafik 5:**

Përqindja e fëmijëve (6-15 vjeç) të regjistruar në arsimin e detyruar ⁸

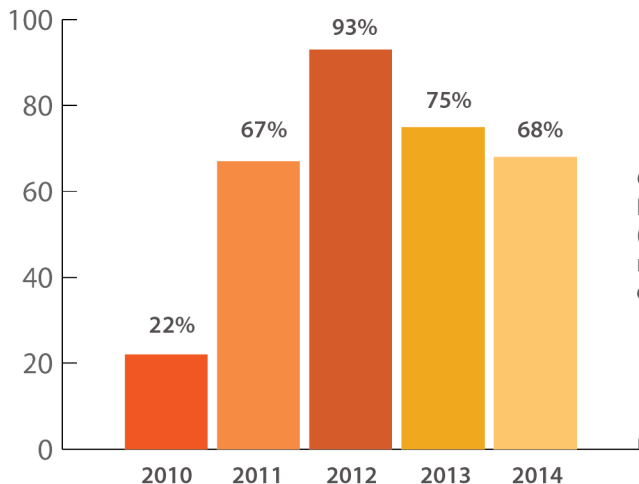
⁴ Drejtoria Arsimore Rajonale Berat 2015

⁵ Ibid;

⁶ Ibid;

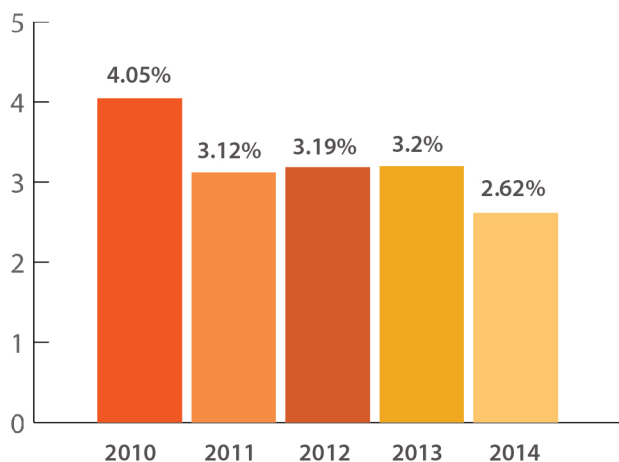
⁷ Drejtoria Arsimore Rajonale Berat (2011-2015), Drejtoria e Përgjithshme e Gjendjes Civile (2011-2015), përlogaritjet nga Observatori

⁸ Ibid;



Grafik 6:
Përqindja e fëmijëve
(15-18 vjeç) të
regjistruar në arsimin
e mesëm⁹

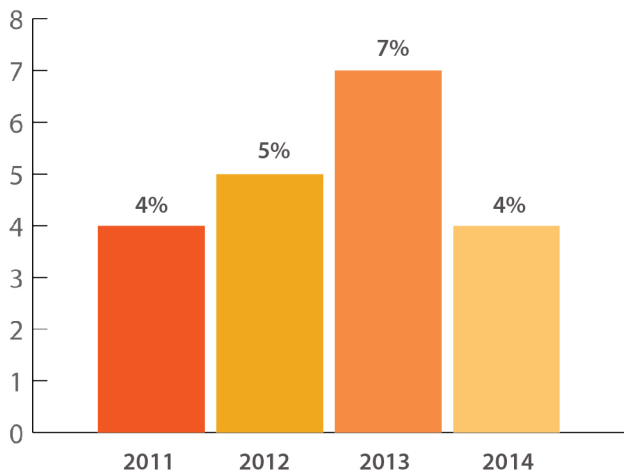
SHËRBIMI SOCIAL



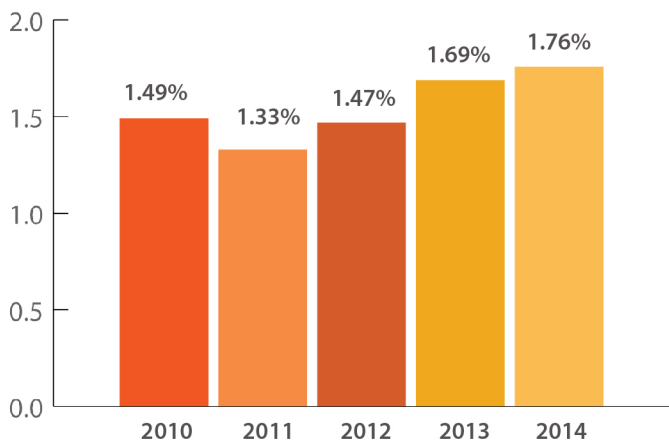
Grafik 7: Përqindja e familjeve
që mbështeten me Ndihmë
Ekonomike (NE) më fëmijë të
moshës (0-18 vjeç)¹⁰

⁹ Drejtoria Arsimore Rajonale Berat (2011-2015), Drejtoria e Përgjithshme e Gjendjes Civile (2011-2015), përlogaritjet nga Observatori

¹⁰ Shërbimi Social Shtetëror (2011-2015), Drejtoria e Përgjithshme e Gjendjes Civile (2011-2015), përlogaritjet nga Observatori



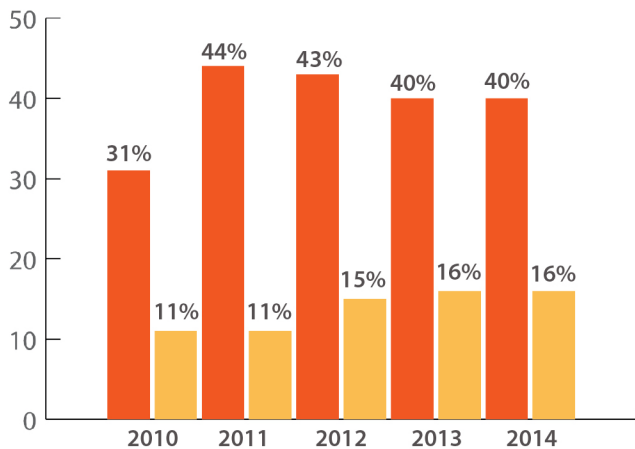
Grafik 8: Përqindja e fëmijëve (0-18 vjeç) që jetojnë në familje që mbështeten me NE ¹¹



Grafik 9: Përqindja e fëmijëve (0-18 vjeç) që marrin NE në formën e përfitimit të Aftësisë së Kufizuar (AK) ¹²

¹¹ Shërbimi Social Shtetëror (2011-2015), Drejtoria e Përgjithshme e Gjendjes Civile (2011-2015), përlogaritjet nga Observatori

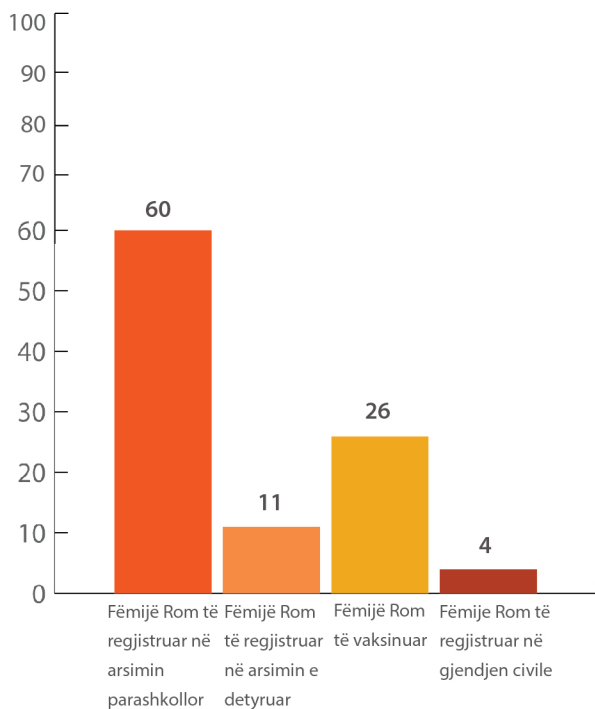
¹² Ibid;



Grafik 10:
Përqindja e fëmijëve që marrin NE në formën e përfitimit të AK dhe ndjekin arsimin¹³

● I detyruar
● I mesëm

POPULLSIA ROME



TOTALI **82** FAMILJE ROME¹⁴

Grafik 11:
Informacione për qarkun Berat - Nisma "Çdo fëmijë Rom në Kopsht"¹⁵

¹³ Shërbimi Social Shtetëror (2011-2015), përlogaritjet nga Observatori

¹⁴ Soros (2014), Roma Census

¹⁵ Rezultatet e arritura nga nisma "Çdo fëmijë Rom në kopsht" për vitet akademike 2013-2014 dhe 2014-2015

BASHKIA KUÇOVË

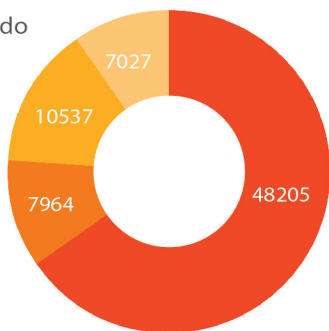


TË DHËNA TË PËRGJITHSHME



QARKU:	Berat
RRETHI:	Kuçovë
NJËSITË ADMINISTRATIVE PËRBËRËSE:	Kuçovë, Kozare, Perondi, Lumas

Grafik 1:
Popullsia për çdo njësi administrative 2014¹



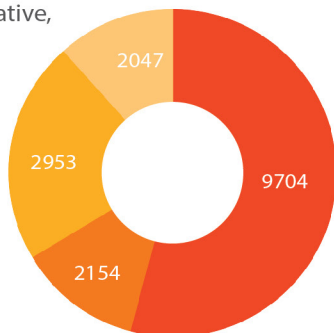
TOTALI POPULLATËS **73,733** BANORË

- Kuçovë
- Kozare
- Perondi
- Lumas

TOTALI **18,027** FËMIJË

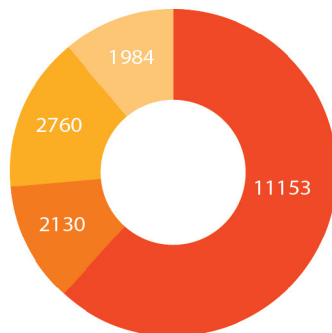
TOTALI **16,858** FAMILJE

Grafik 2:
Numri i familjeve për çdo njësi administrative, 2014²



- Kuçovë
- Kozare
- Perondi
- Lumas

Grafik 3:
Popullsia (0-18 vjeç) për çdo njësi administrative, 2014³



- Kuçovë
- Kozare
- Perondi
- Lumas

¹ Drejtoria e Përgjithshme e Gjendjes Civile, Ministria e Punëve të Brendshme, 2015

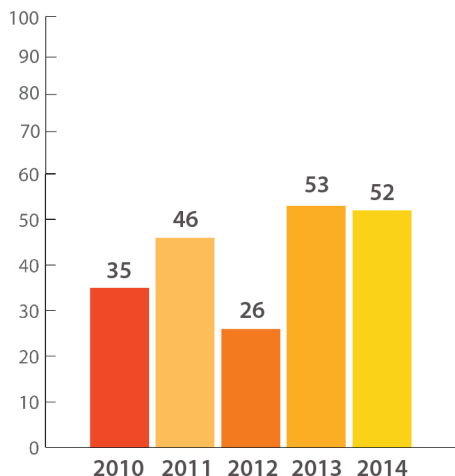
² Ibid;

³ Ibid;

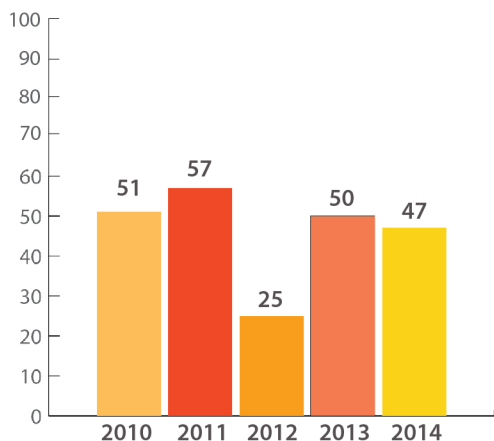
ARSIMI



NUMRI I KOPSHTEVE ⁴	41
NUMRI I SHKOLLAVE 9-VJEÇARE ⁵	31
NUMRI I SHKOLLAVE TË MESME ⁶	7

**Grafik 4:**

Përqindja e fëmijëve (3 - 6 vjeç) të regjistruar në arsimin parashkollor ⁷

**Grafik 5:**

Përqindja e fëmijëve (6-15 vjeç) të regjistruar në arsimin e detyruar ⁸

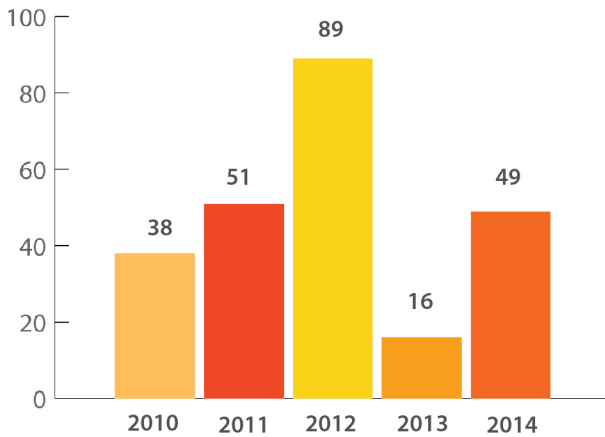
⁴ Zyra Arsimore (ZA) Kuçovë, 2015

⁵ Ibid;

⁶ Ibid;

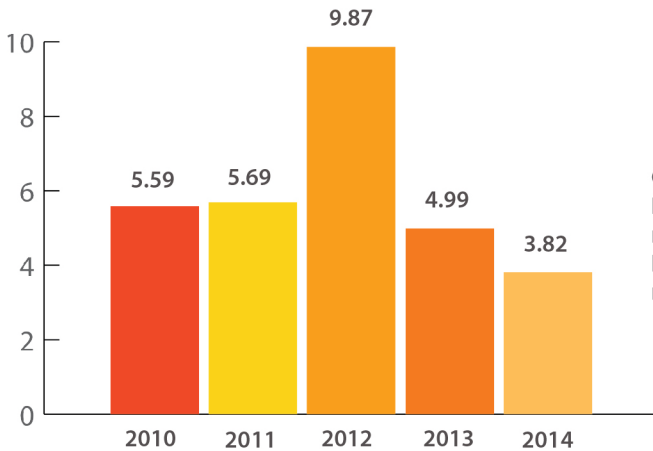
⁷ ZA Kuçove (2011-2015), Drejtoria e Përgjithshme e Gjendjes Civile (2011-2015), përlogaritjet nga Observatori

⁸ Ibid;



Grafik 6:
Përqindja e fëmijëve
(15-18 vjeç) të
regjistruar në arsimin
e mesëm⁹

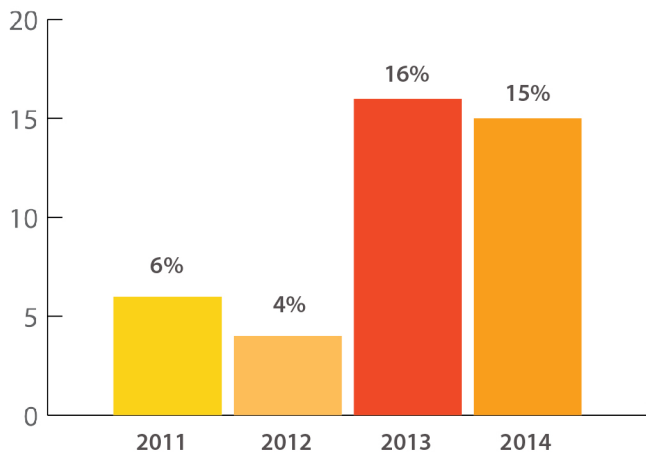
SHËRBIMI SOCIAL



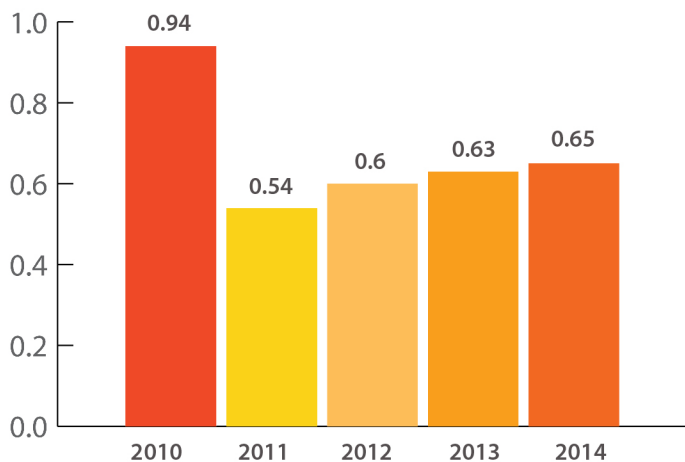
Grafik 7:
Përqindja e familjeve që
mbështeten me Ndihmë
Ekonomike (NE) më fëmijë të
moshës (0-18 vjeç)¹⁰

⁹ ZA Kuçovë (2011-2015), Drejtoria e Përgjithshme e Gjendjes Civile (2011-2015), përlogaritjet nga Observatori

¹⁰ Shërbimi Social Shtetëror (2011-2015), Drejtoria e Përgjithshme e Gjendjes Civile (2011-2015), përlogaritjet nga Observatori



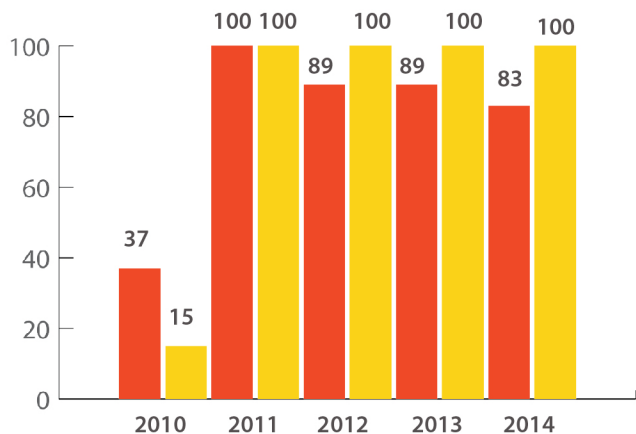
Grafik 8:
Përqindja e fëmijëve
(0-18 vjeç) që jetojnë
në familje që
mbështeten me NE ¹¹



Grafik 9:
Përqindja e fëmijëve
(0-18 vjeç) që marrin NE
në formën e përfitimit
të 'Aftësisë së Kufizuar
(AK)' ¹²

¹¹ Shërbimi Social Shtetëror (2011-2015), Drejtoria e Përgjithshme e Gjendjes Civile (2011-2015), përlogaritjet nga Observatori

¹² Ibid;

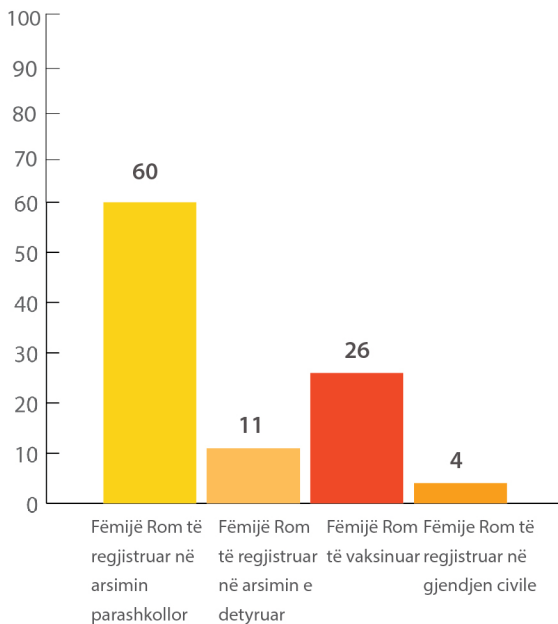


Grafik 10: Përqindja e fëmijëve që marrin NE në formën e përfitimit të AK dhe ndjekin arsimin ¹³

● I detyruar
● I mesëm

POPULLSIA ROME

Grafik 11: Informacione për qarkun Berat - Nisma "Cdo fëmijë Rom në Kopsht" ¹⁴



¹³ Shërbimi Social Shtetëror (2011-2015), përlogaritjet nga Observatori

¹⁴ Rezultatet e arritura nga nisma "Cdo fëmijë Rom në kopsht" për vitet akademike 2013-2014 dhe 2014-2015

BASHKIA POLIÇAN

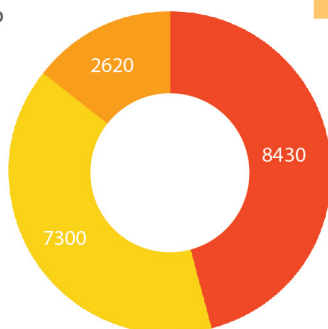


TË DHËNA TË PËRGJITHSHME



QARKU:	Berat
RRETHI:	Poliçan
NJËSITË ADMINISTRATIVE PËRBËRËSE:	Vërtop, Poliçan, Terpan

Grafik 1:
Popullsia për çdo njësi administrative 2014¹

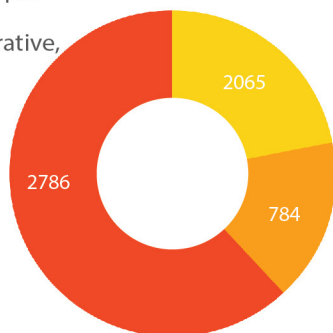


TOTALI POPULLATËS **18,350** BANORË

- Poliçan
- Vërtop
- Terpan

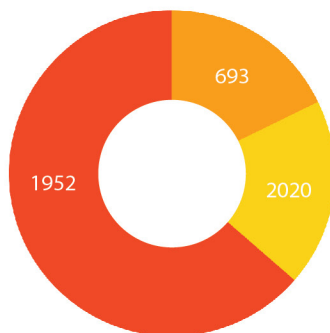
TOTALI **5.635** FAMILJE

Grafik 2:
Numri i familjeve për çdo njësi administrative, 2014²



- Poliçan
- Vërtop
- Terpan

Grafik 3:
Popullsia (0-18 vjeç) për çdo njësi administrative, 2014³



- Poliçan
- Vërtop
- Terpan

¹ Drejtoria e Përgjithshme e Gjendjes Civile, Ministria e Punëve të Brendshme, 2015;

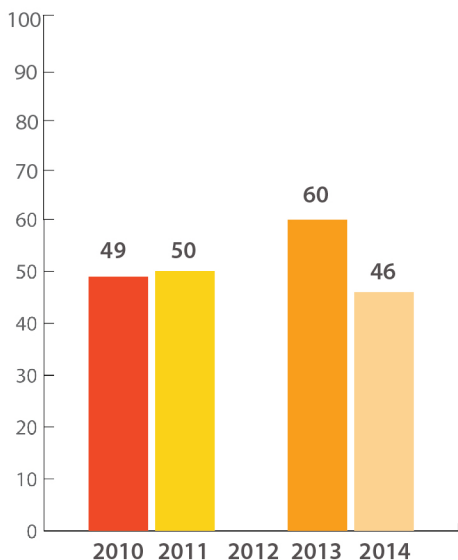
² Ibid;

³ Ibid;

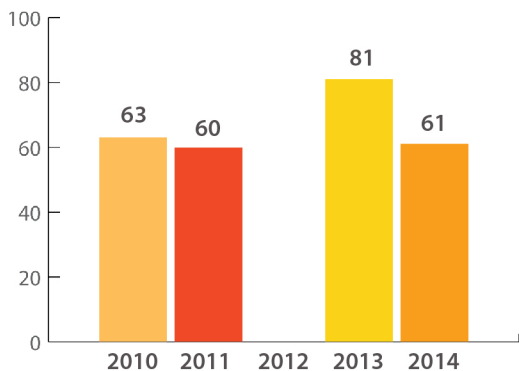
ARSIMI



NUMRI I KOPSHTEVE ⁴	9
NUMRI I SHKOLLAVE 9-VJEÇARE ⁵	17
NUMRI I SHKOLLAVE TË MESME ⁶	3

**Grafik 4:**

Përqindja e fëmijëve (3 - 6 vjeç) të regjistruar në arsimin parashkollor ⁷

**Grafik 5:**

Përqindja e fëmijëve (15-18 vjeç) të regjistruar në arsimin e mesëm ⁸

⁴Zyra Arsimore (ZA) Skrapar, 2015

⁵Ibid;

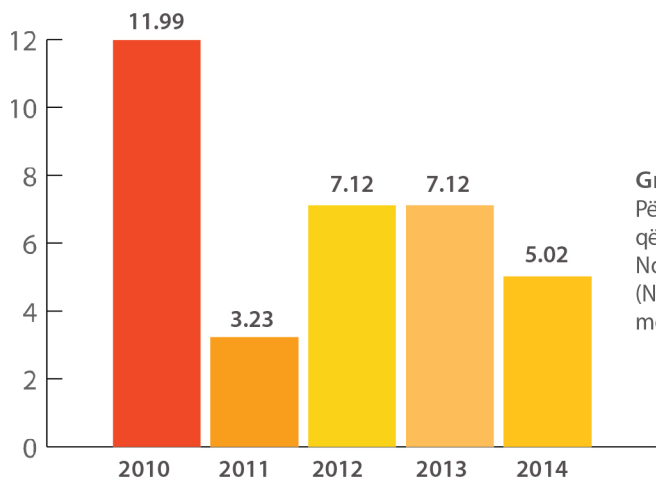
⁶Ibid;

⁷ZA Skrapar (2011-2015), Drejtoria e Përgjithshme e Gjendjes Civile (2011-2015), përlogaritjet nga Observatori

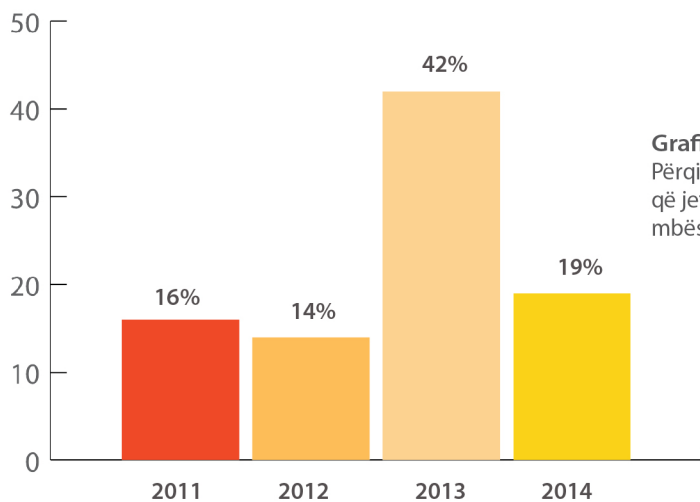
Të dhënat e arsimit për vitin 2012 mungojnë pasi institucioni i arsimit nuk i ka bërë publike

⁸Ibid;

SHËRBIMI SOCIAL



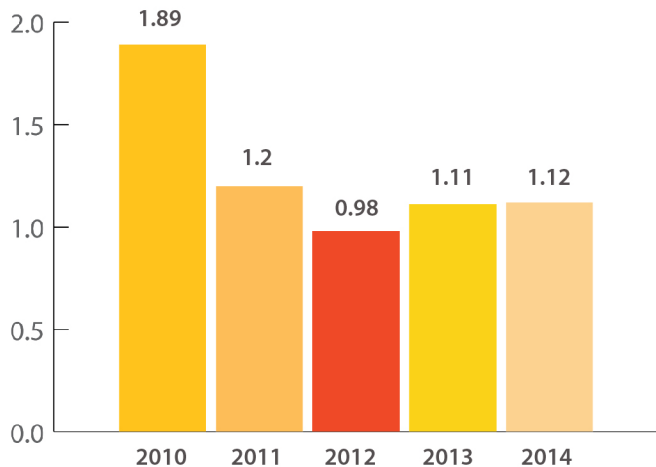
Grafik 6:
Përqindja e familjeve që mbështeten me Ndihmë Ekonomike (NE) më fëmijë të moshës (0-18 vjeç) ⁹



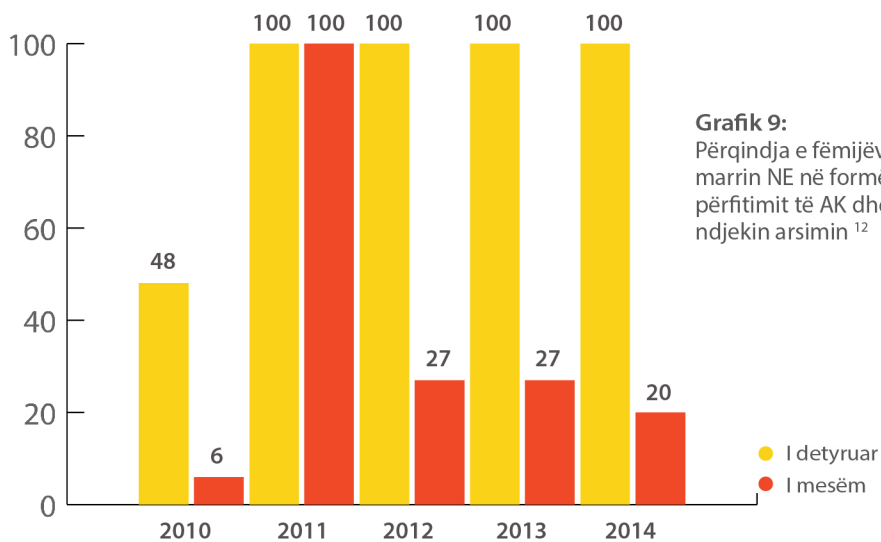
Grafik 7:
Përqindja e fëmijëve (0-18 vjeç) që jetojnë në familje që mbështeten me NE ¹⁰

⁹ Shërbimi Social Shtetëror (2011-2015), Drejtoria e Përgjithshme e Gjendjes Civile (2011-2015), përlogaritjet nga Observatori

¹⁰ Ibid;



Grafik 8:
Përqindja e fëmijëve (0-18 vjeç) që marrin NE në formën e përfitimit të Aftësisë së Kufizuar (AK) ¹¹



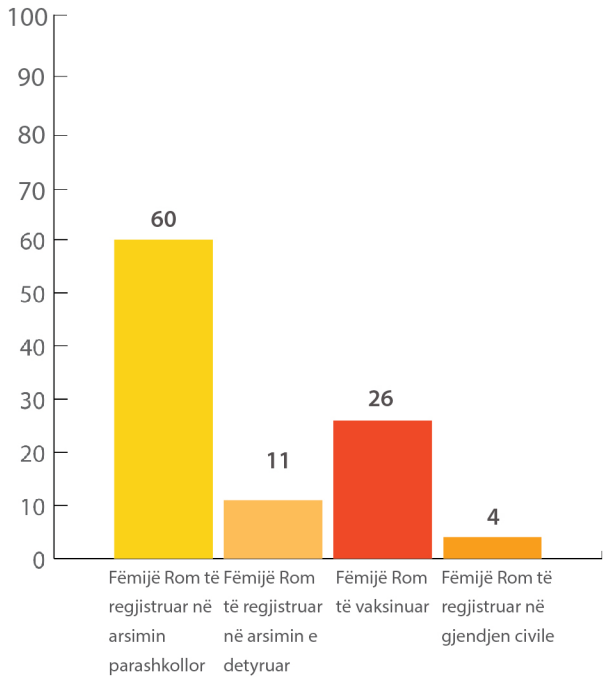
Grafik 9:
Përqindja e fëmijëve që marrin NE në formën e përfitimit të AK dhe ndjekin arsimin ¹²

¹¹ Shërbimi Social Shtetëror (2011-2015), Drejtoria e Përgjithshme e Gjendjes Civile (2011-2015), përlogaritjet nga Observatori

¹² Shërbimi Social Shtetëror (2011-2015), përlogaritjet nga Observatori

POPULLSIA ROME

Grafik 10:
Informacione për qarkun
Berat - Nisma "Cdo fëmijë
Rom në Kopsht"¹³



¹³ Rezultatet e arritura nga nisma "Cdo fëmijë Rom në kopsht" për vitet akademike 2013-2014 dhe 2014-2015

BASHKIA SKRAPAR

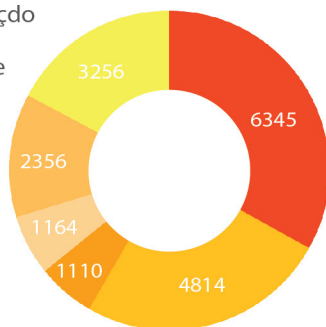


TË DHËNA TË PËRGJITHSHME



QARKU:	Berat
RRETHI:	Skrapar
NJËSITË ADMINISTRATIVE PËRBËRËSE:	Çorovodë, Qendër, Capan, Potom, Leshnjë, Gjerbes, Zhepë, Bogovë, Vëndreshë

Grafik 1:
Popullsia për çdo njësi administrative 2014¹



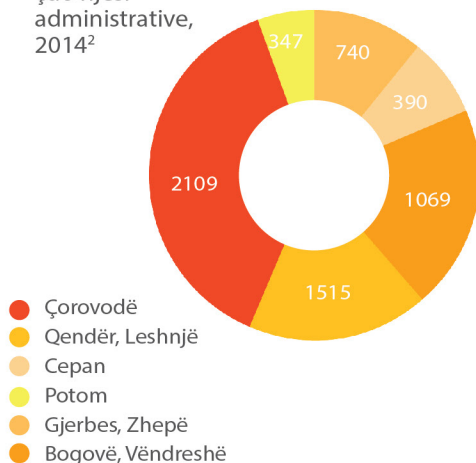
TOTALI POPULLATËS **19,045** BANORË

- Çorovodë
- Qendër, Leshnjë
- Capan
- Potom
- Gjerbes, Zhepë
- Bogovë, Vëndreshë

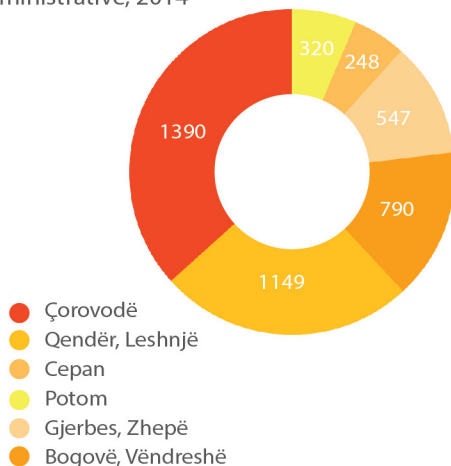
TOTALI **61,170** FAMILJE

TOTALI **4,444** FËMIJË

Grafik 2:
Numri i familjeve për çdo njësi administrative, 2014²



Grafik 3:
Popullsia (0-18 vjeç) për çdo njësi administrative, 2014³



¹ Drejtoria e Përgjithshme e Gjendjes Civile, Ministria e Punëve të Brendshme, 2015

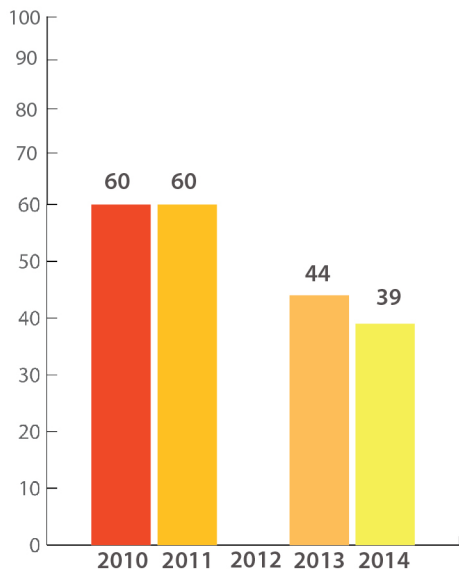
² Ibid;

³ Ibid;

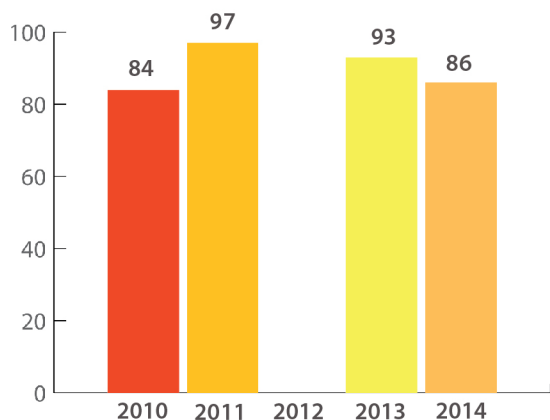
ARSIMI



NUMRI I KOPSHTEVE ⁴	18
NUMRI I SHKOLLAVE 9-VJEÇARE ⁵	9
NUMRI I SHKOLLAVE TË MESME ⁶	2

**Grafik 4:**

Përqindja e fëmijëve (3 - 6 vjeç) të regjistruar në arsimin parashkollor ⁷

**Grafik 5:**

Përqindja e fëmijëve (6-15 vjeç) të regjistruar në arsimin e detyruar ⁸

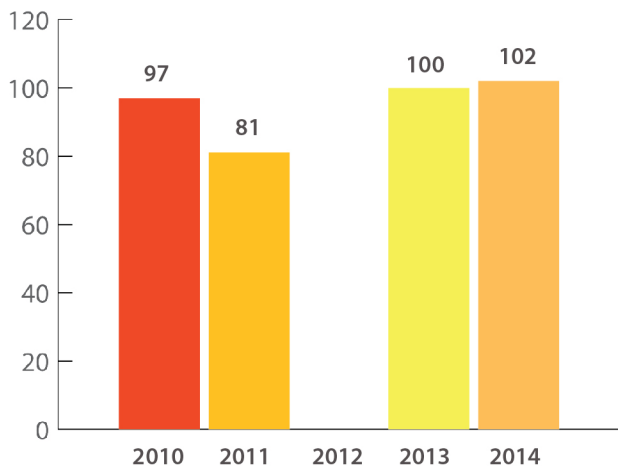
⁴ Zyra Arsimore (ZA) Skrapar, 2015

⁵ Ibid;

⁶ Ibid;

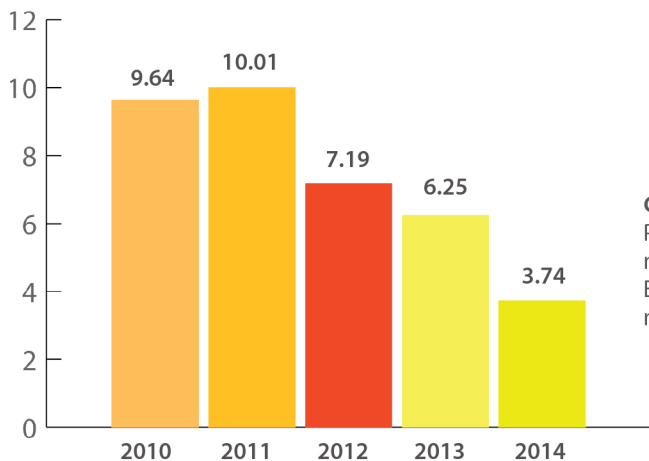
⁷ ZA Skrapar (2011-2015), Drejtoria e Përgjithshme e Gjendjes Civile (2011-2015), përlogaritjet nga autori. Të dhënat e arsimit për vitin 2012 mungojnë pasi institucioni arsimor lokal nuk ka bërë publike

⁸ Ibid;



Grafik 6:
Përqindja e fëmijëve
(15-18 vjeç) të
regjistruar në arsimin
e mesëm⁹

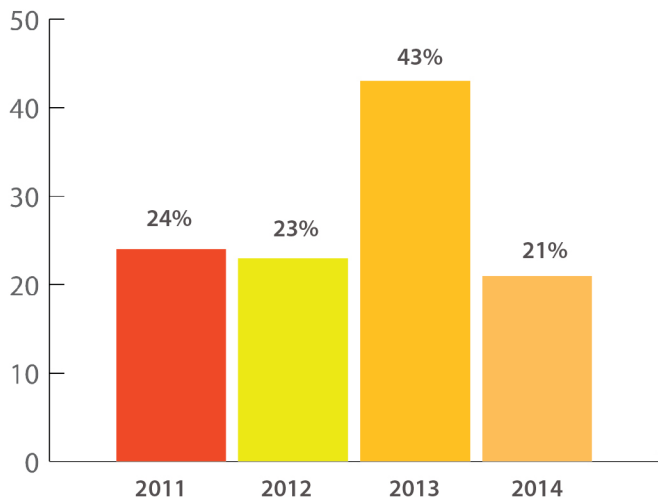
SHËRBIMI SOCIAL



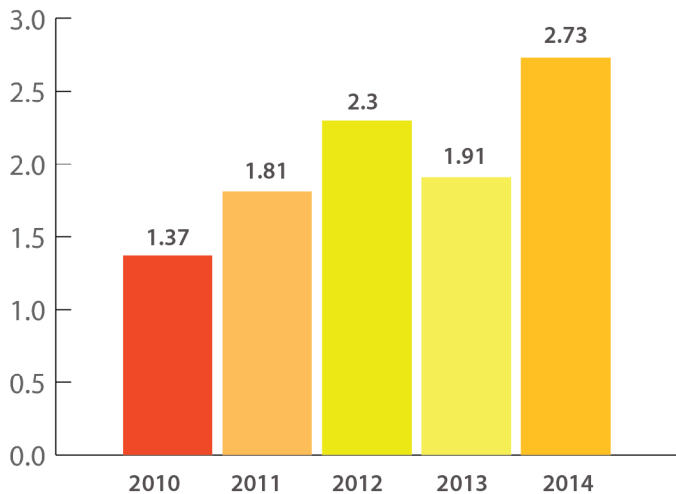
Grafik 7:
Përqindja e familjeve që
mbështeten me Ndihmë
Ekonomike (NE) më fëmijë të
moshës (0-18 vjeç)¹⁰

⁹ZA Skrapar (2011-2015), Drejtoria e Përgjithshme e Gjendjes Civile (2011-2015), përlogaritjet nga autori. Të dhënat e arsimit për vitin 2012 mungojnë pasi institucioni arsimor lokal nuk i ka bërë publike;

¹⁰Shërbimi Social Shtetëror (2011-2015), Drejtoria e Përgjithshme e Gjendjes Civile (2011-2015), përlogaritjet nga Observatori



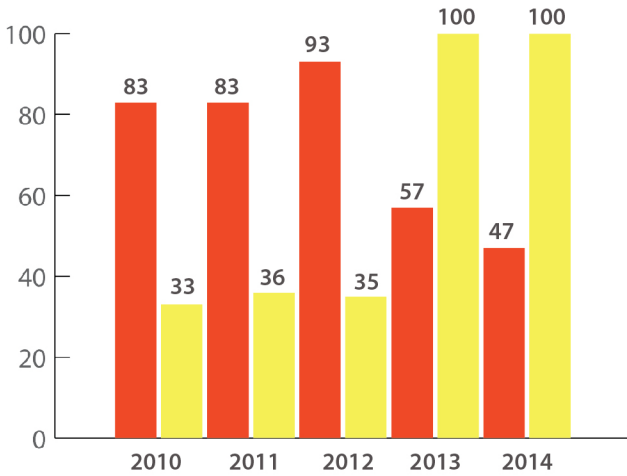
Grafik 8:
Përqindja e fëmijëve
(0-18 vjeç) që jetojnë
në familje që
mbështeten me NE ¹¹



Grafik 9:
Përqindja e fëmijëve
(0-18 vjeç) që marrin NE
në formën e përfitimit
të Aftësisë së Kufizuar
(AK) ¹²

¹¹ Shërbimi Social Shtetëror (2011-2015), Drejtoria e Përgjithshme e Gjendjes Civile (2011-2015), përlogaritjet nga Observatori

¹² Ibid;

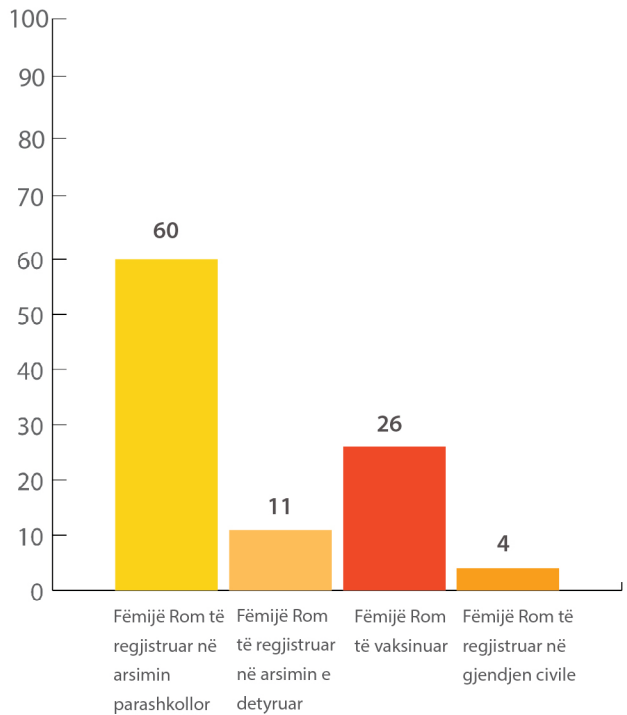


Grafik 10: Përqindja e fëmijëve që marrin NE në formën e përfutimit të AK dhe ndjekin arsimin ¹³

● I detyruar
● I mesëm

POPULLSIA ROME

Grafik 11: Informacione për qarkun Berat - Nisma "Cdo fëmijë Rom në Kopsht" ¹⁴



¹³ Shërbimi Social Shtetëror (2011-2015), përllogaritjet nga Observatori

¹⁴ Rezultatet e arritura nga nisma "Cdo fëmijë Rom në kopsht" për vitet akademike 2013-2014 dhe 2014-2015

BASHKIA URA VAJGUORE



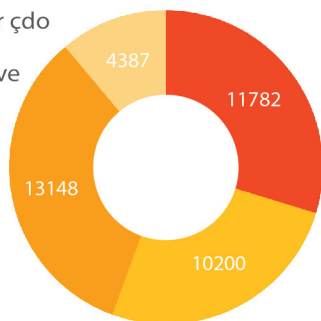
TË DHËNA TË PËRGJITHSHME



QARKU:	Berat
RRETHI:	Ura Vajgure
NJËSITË ADMINISTRATIVE PËRBËRËSE:	Ura Vajgure, Cukalat, Poshnje, Kutalli

Grafik 1:

Popullsia për çdo njësi administrative 2014¹



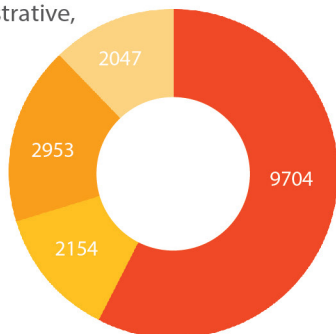
TOTALI POPULLATËS **39,517** BANORË

- Ura Vajgure
- Poshnje
- Kutalli
- Cukalat

TOTALI **10,478** FAMILJE

Grafik 2:

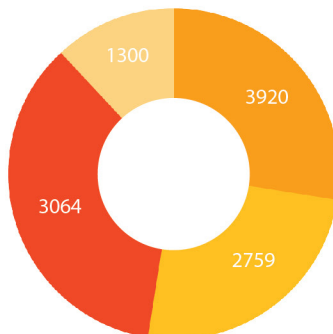
Numri i familjeve për çdo njësi administrative, 2014²



- Ura Vajgure
- Poshnje
- Kutalli
- Cukalat

Grafik 3:

Popullsia (0-18 vjeç) për çdo njësi administrative, 2014³



- Ura Vajgure
- Poshnje
- Kutalli
- Cukalat

¹ Drejtoria e Përgjithshme e Gjendjes Civile, Ministria e Punëve të Brendshme, 2015

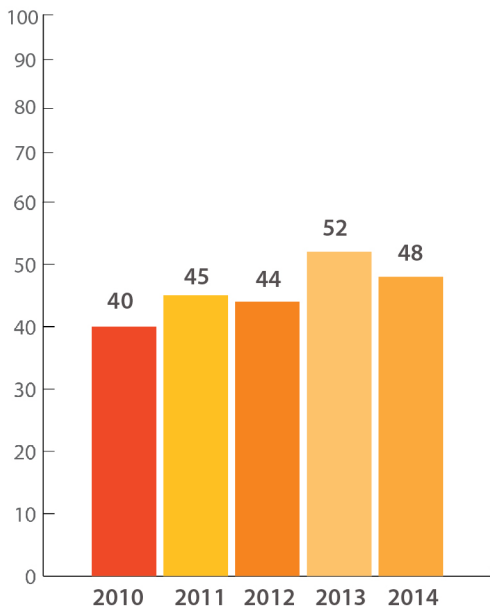
² Ibid;

³ Ibid;

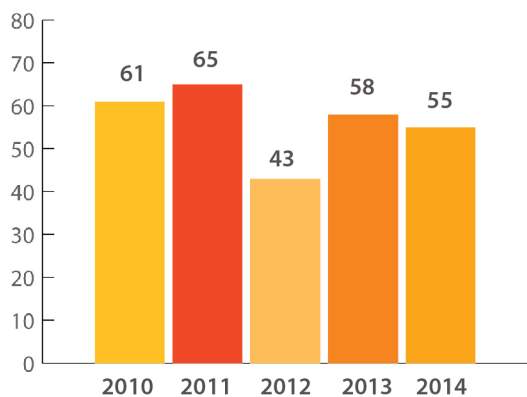
ARSIMI



NUMRI I KOPSHTEVE ⁴	33
NUMRI I SHKOLLAVE 9-VJEÇARE ⁵	28
NUMRI I SHKOLLAVE TË MESME ⁶	4

**Grafik 4:**

Përqindja e fëmijëve (3 - 6 vjeç) të regjistruar në arsimin parashkollor ⁷

**Grafik 5:**

Përqindja e fëmijëve (6-15 vjeç) të regjistruar në arsimin e detyruar ⁸

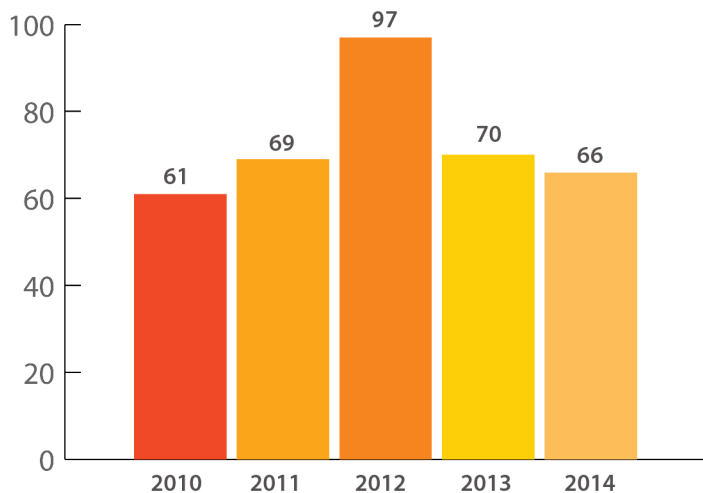
⁴ Drejtoria Arsimore Rajonale (DAR) Berat, 2015

⁵ Ibid;

⁶ Ibid;

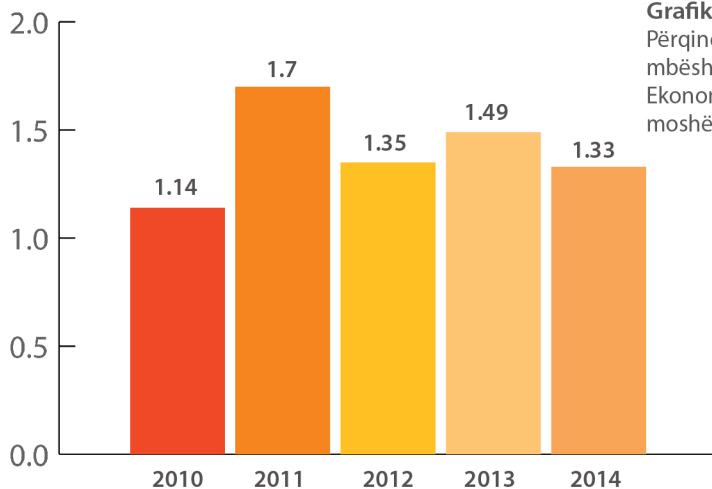
⁷ DAR Berat (2011-2015), Drejtoria e Përgjithshme e Gjendjes Civile (2011-2015), përllogaritjet nga Observatori

⁸ Ibid;



Grafik 6:
Përqindja e fëmijëve
(15-18 vjeç) të
regjistruar në arsimin
e mesëm⁹

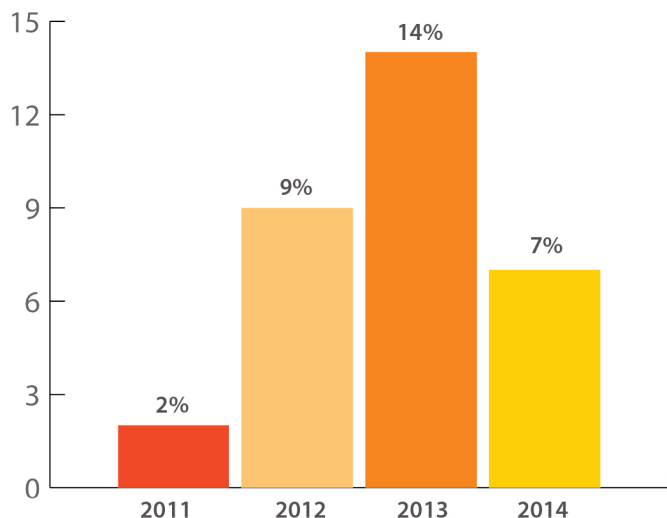
SHËRBIMI SOCIAL



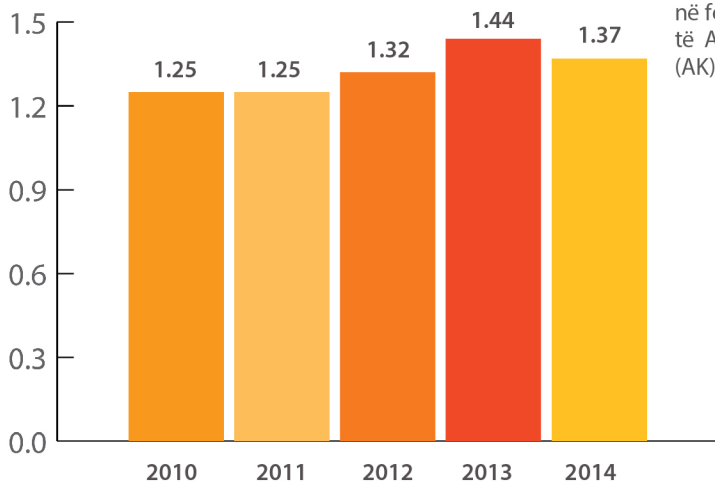
Grafik 7:
Përqindja e familjeve që
mbështeten me Ndihmë
Ekonomike (NE) më fëmijë të
moshës (0-18 vjeç)¹⁰

⁹DAR Berat (2011-2015), Drejtoria e Përgjithshme e Gjendjes Civile (2011-2015), përlogaritjet nga Observatori

¹⁰Shërbimi Social Shtetëror (2011-2015), Drejtoria e Përgjithshme e Gjendjes Civile (2011-2015), përlogaritjet nga Observatori



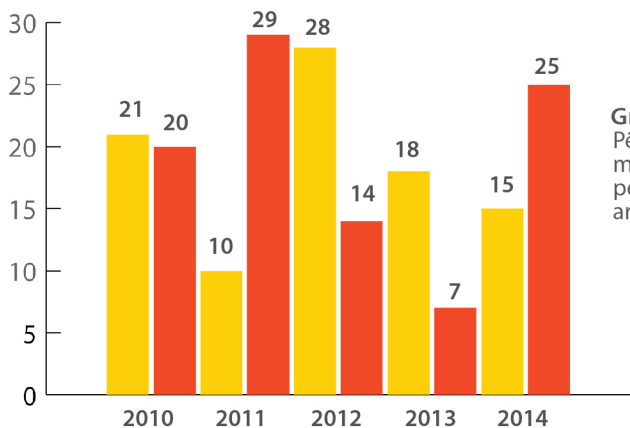
Grafik 8:
Përqindja e fëmijëve
(0-18 vjeç) që jetojnë
në familje që
mbështeten me NE ¹¹



Grafik 9:
Përqindja e fëmijëve
(0-18 vjeç) që marrin NE
në formën e përfitimit
të Aftësisë së Kufizuar
(AK) ¹²

¹¹ Shërbimi Social Shtetëror (2011-2015), Drejtoria e Përgjithshme e Gjendjes Civile (2011-2015), përlogaritjet nga Observatori

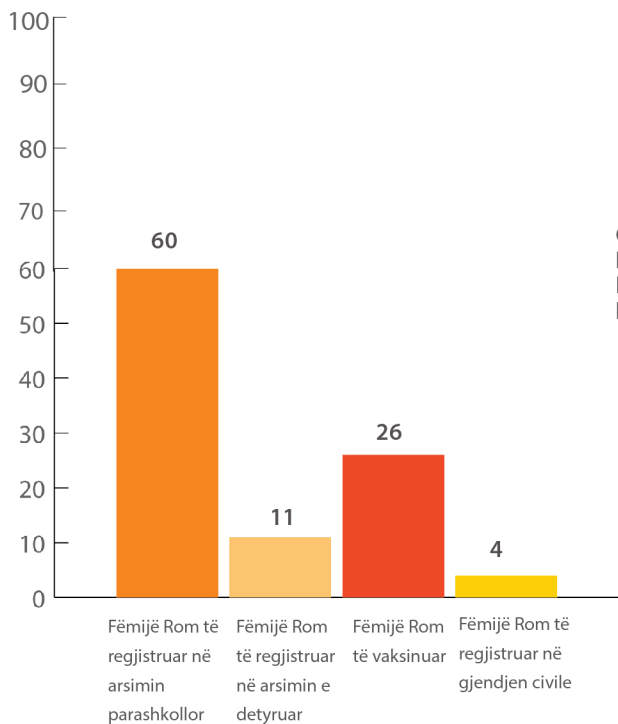
¹² Ibid;



Grafik 10: Përqindja e fëmijëve që marrin NE në formën e përfitimt të AK dhe ndjekin arsimin ¹³

● I detyruar
● I mesëm

POPULLSIA ROME



TOTALI **28** FAMILJE ROME

Bashkia Ura Vajguore ¹⁴

Grafik 11: Informacione për qarkun Berat - Nisma "Çdo fëmijë Rom në kopsht" ¹⁵

¹³ Shërbimi Social Shtetëror (2011-2015), përlogaritjet nga Observatori

¹⁴ Soros (2014), Roma Census

¹⁵ Rezultatet e arritura nga nisma "Çdo fëmijë Rom në kopsht" për vitet akademike 2013-2014 dhe 2014-2015

